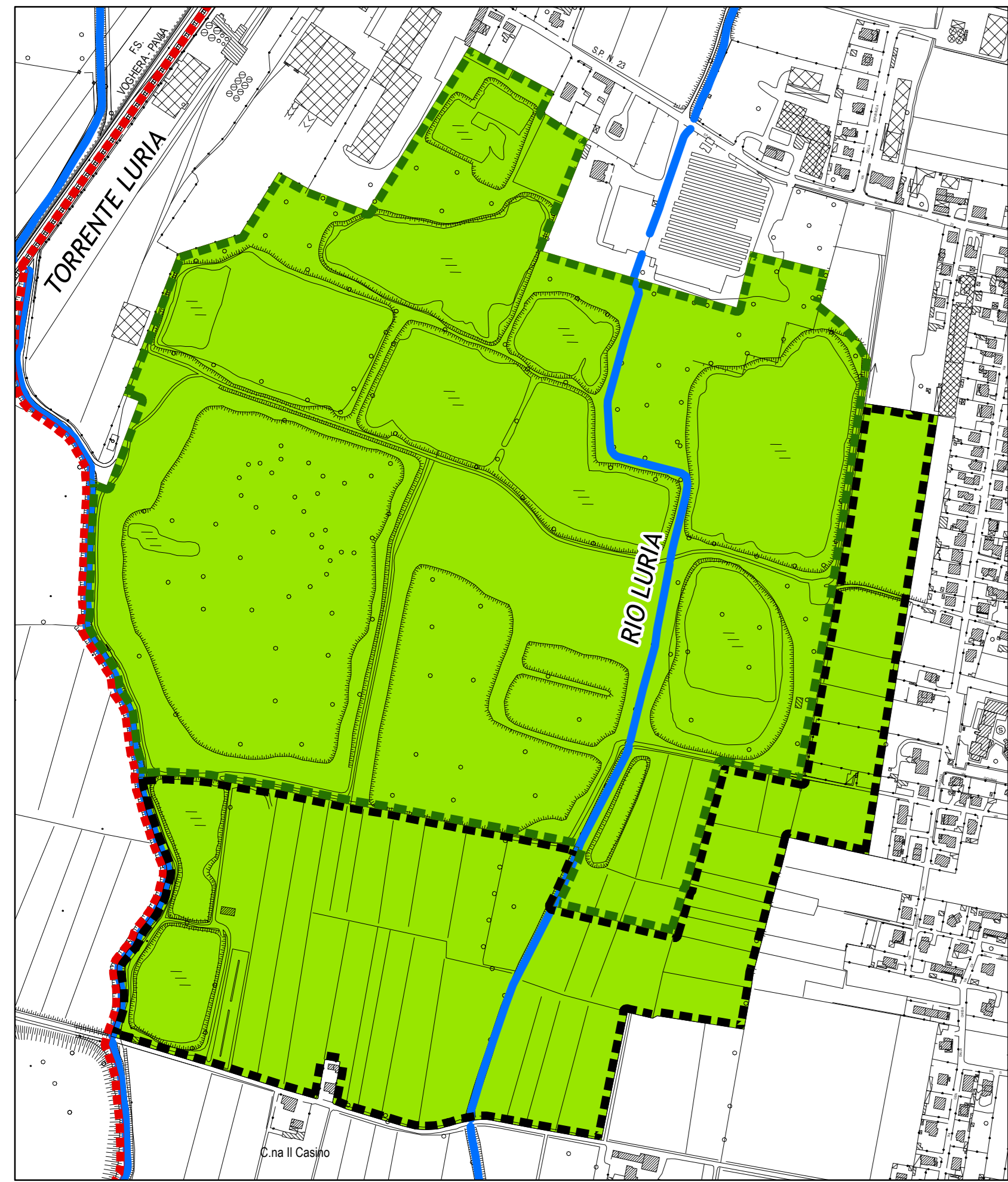


RER E REP: DETTAGLIO RELATIVO ALLA RISERVA NATURALE (scala 1:5.000)

RETE ECOLOGICA REGIONALE



LEGENDA

ELEMENTI PRIMARI DELLA RER

Elementi di primo livello della RER

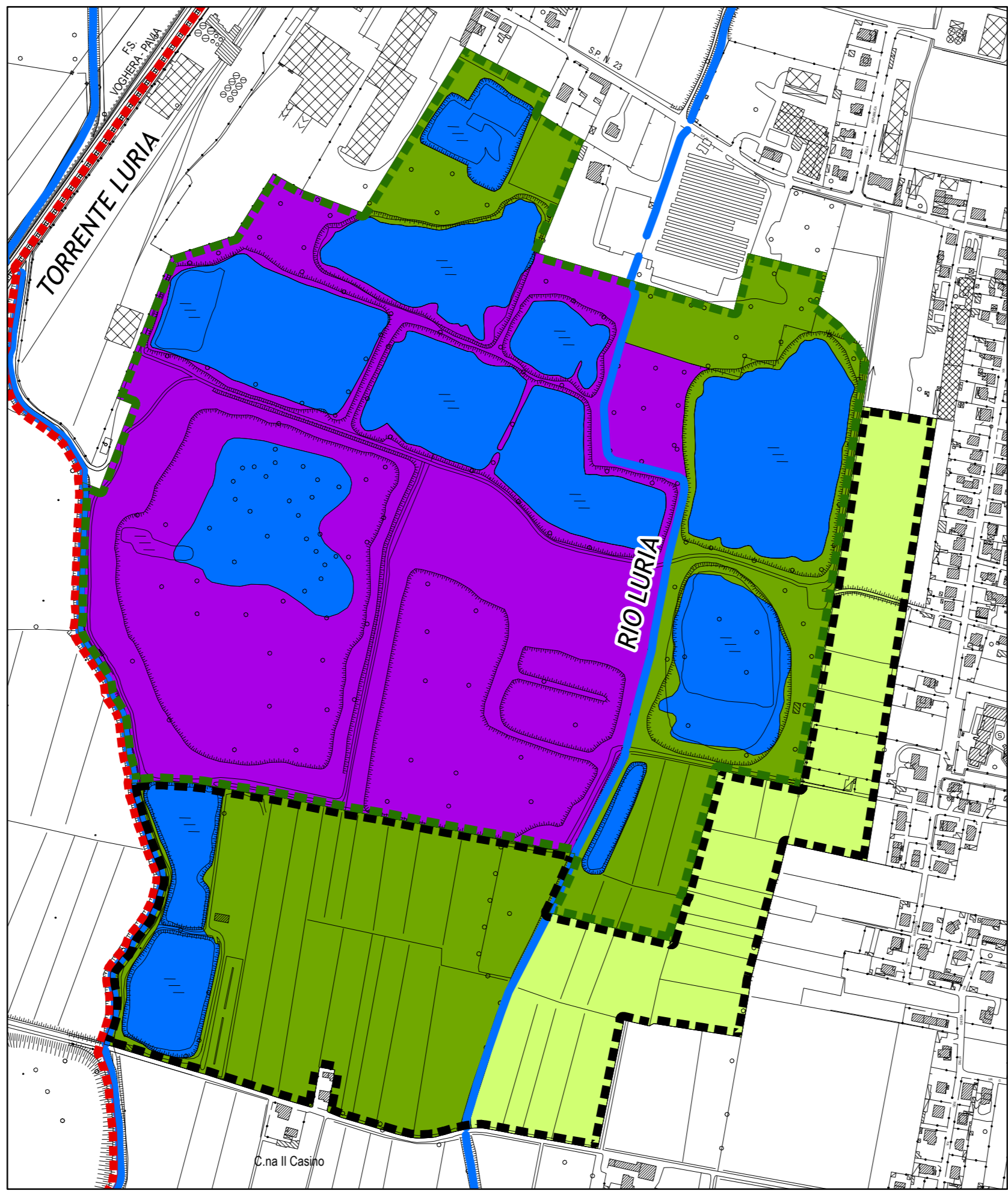
ALTRI ELEMENTI

Reticolo idrografico

CONFINI

Perimetro della Riserva
Perimetro della fascia di rispetto della Riserva
Confine comunale di Lungavilla

RETE ECOLOGICA PROVINCIALE



LEGENDA

GANGLI ED ELEMENTI DI CONNESSIONE

Elementi di connessione ecologica

AMBITI DI INDIRIZZO PER LE RETI LOCALI

Elementi di connessione ad ulteriore supporto per le reti locali

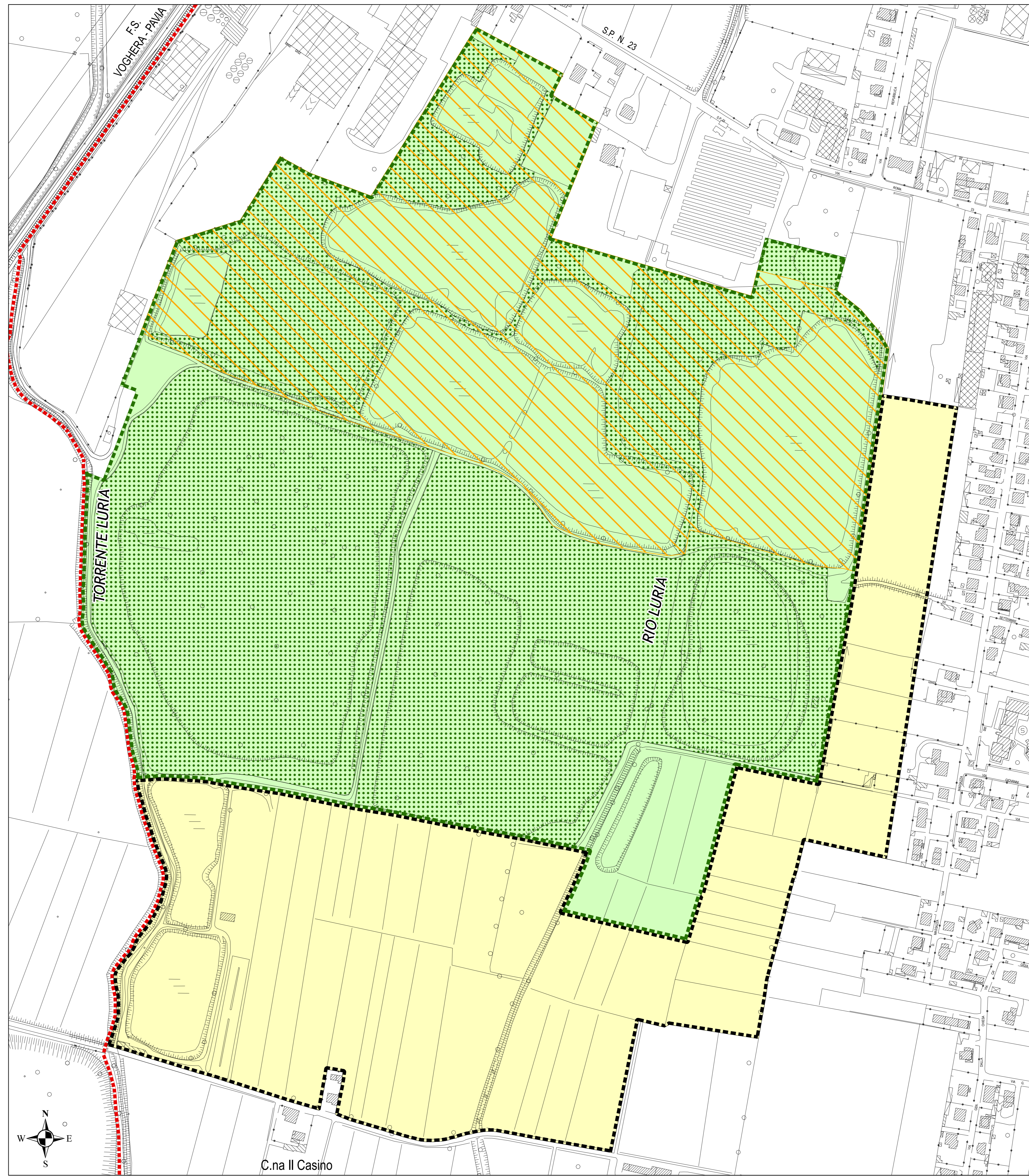
ELEMENTI LINEARI E PUNTUALI DI ELEVATO VALORE

Aree di interesse naturalistico in ambito pianiziale
Zone umide e aree palustri

CONFINI

Perimetro della Riserva
Perimetro della fascia di rispetto della Riserva
Confine comunale di Lungavilla

VINCOLI E TUTELE NATURALISTICHE (scala 1:2.000)



LEGENDA

AREE ASSOGGETTATE A TUTELA PAESAGGISTICA (d.lgs. 42/04)

Ambiti dei boschi (LR 31/2008 e s.m.i.)
Vincolo paesaggistico ai sensi del DL 42/2004, art. 142, c.1, lett.g)

VALENZE PAESAGGISTICHE RICONOSCIUTE NEL PPR VIGENTE

Il PPR identifica come valenza paesaggistica la riserva naturale nel suo complesso: vedi fascicolo 3 ("relazione illustrativa"), capitolo 3.5 ("rapporto con il Piano Paesaggistico Regionale").

FASCE FLUVIALI PAI

Non presenti secondo il Piano di Assetto Idrogeologico (PAI) vigente, adottato dall'Autorità di Bacino del Po con deliberazione n. 18 de 26/04/2001.

SITI DI RETE NATURA 2000

Non presenti nel comune di Lungavilla né nei comuni limitrofi.
E' presente il sito di Importanza Comunitaria (SIC N. IT2080020) "Garzale della Roggia 'Torbida'" nel comune di Bressana Bottarone (vedi relazione illustrativa).
Il SIC, distante oltre 1,6 km dalla riserva naturale, non viene influenzato dalle scelte di piano.

EMERGENZE ARCHEOLOGICHE E CULTURALI

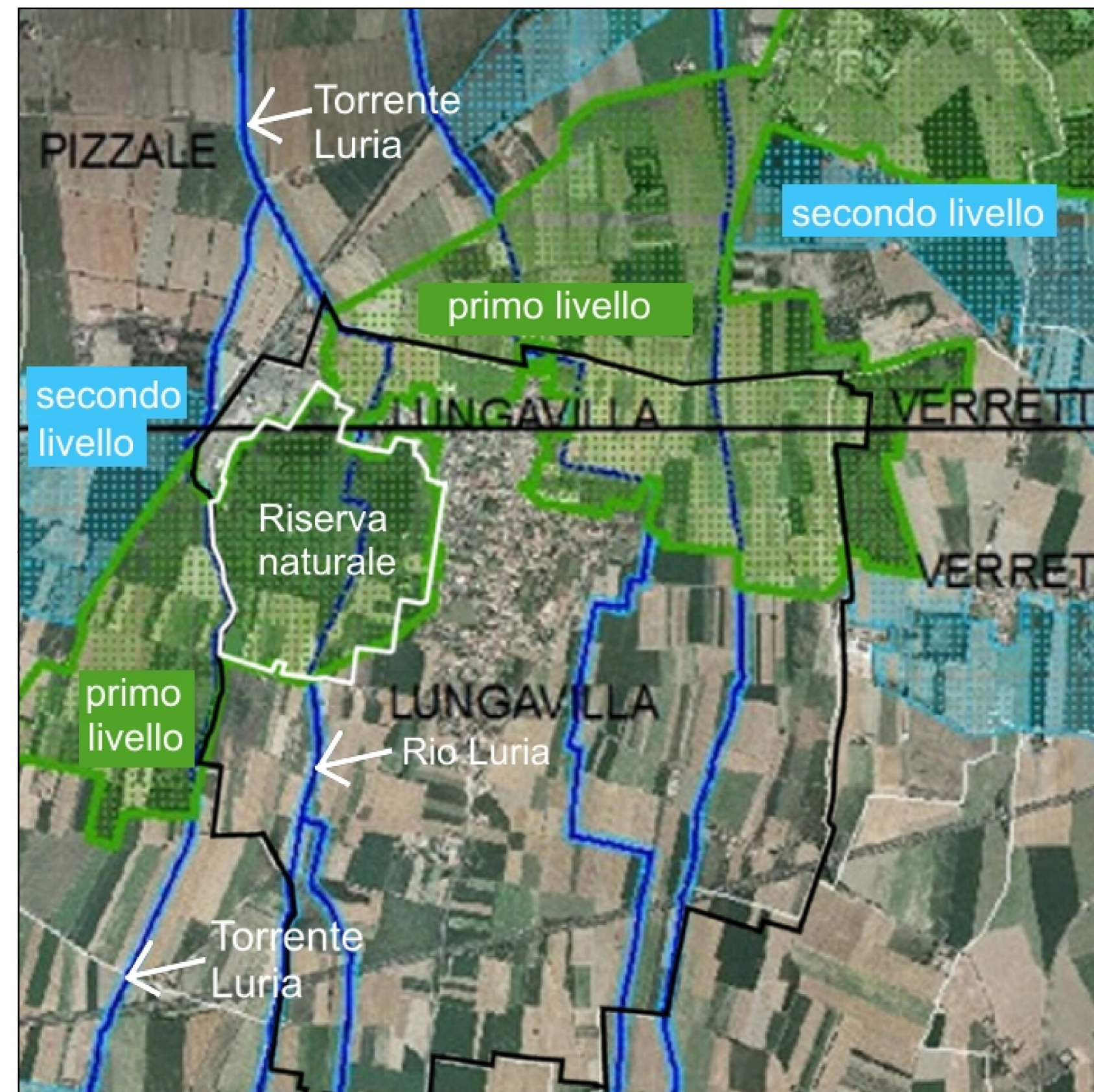
Ambiti di interesse archeologico
Aree di rischio archeologico (tavola 2 PTC)

CONFINI

Perimetro della Riserva
Perimetro della fascia di rispetto della Riserva
Confine comunale di Lungavilla

RER E REP: INQUADRAMENTO SU AREA VASTA (fuori scala)

RETE ECOLOGICA REGIONALE (DGR 10962/2009)



LEGENDA

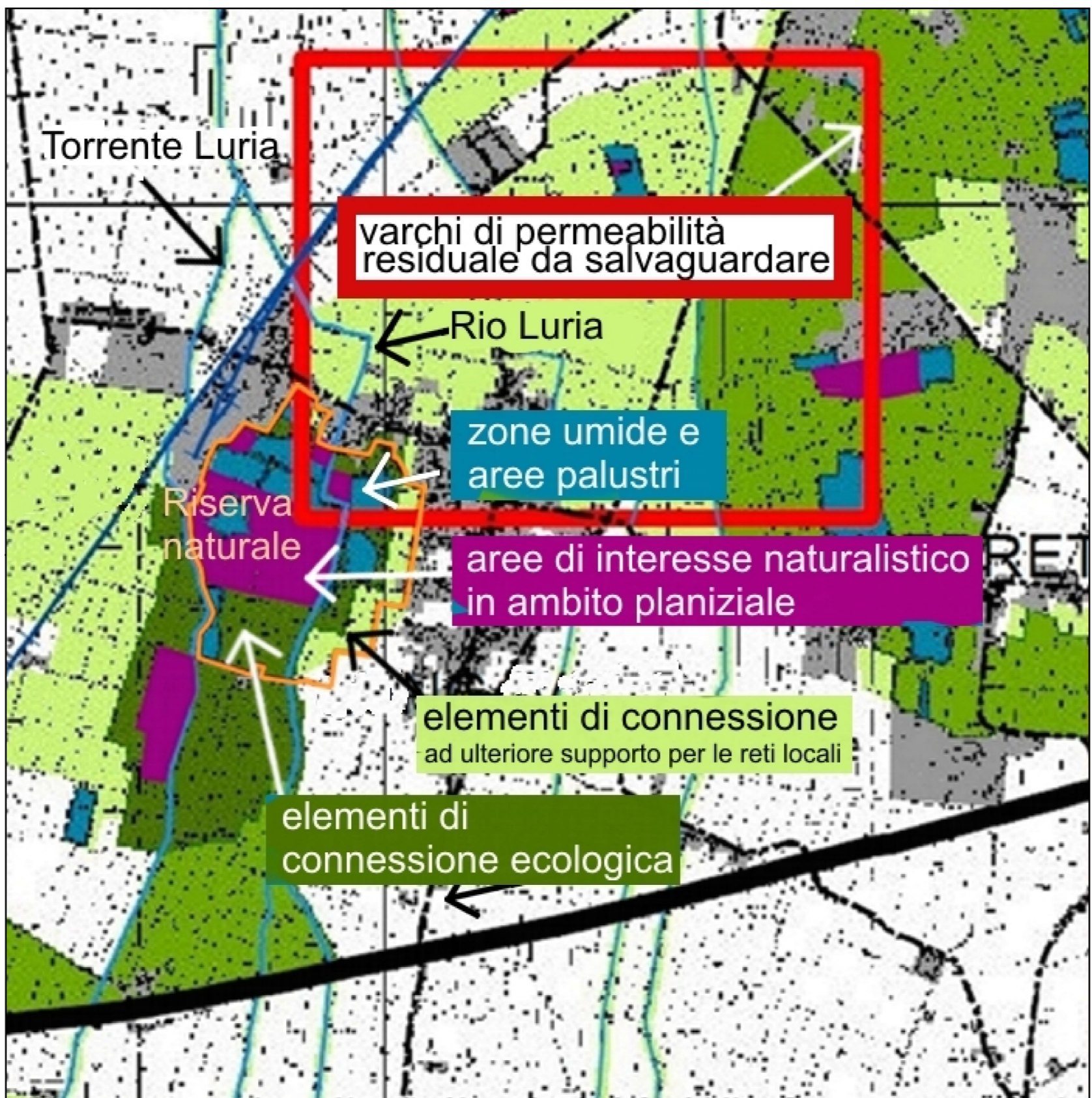
ELEMENTI PRIMARI DELLA RER

varco da deframmentare
varco da tenere
varco da tenere e deframmentare
corridoi regionali primari a bassa o moderata antropizzazione
corridoi regionali primari ad alta antropizzazione
elementi di primo livello della RER

ALTRI ELEMENTI

griglia di riferimento
reticolo idrografico
elementi di secondo livello della RER
comuni

RETE ECOLOGICA PROVINCIALE (PTCP VIGENTE, TAVOLA 3)



LEGENDA

Gangli ed elementi di connessione

Capisaldi sorgenti in ambito pianiziale
Capisaldi sorgenti in ambito collinare e montano
Elementi di connessione ecologica
Ambiti di riqualificazione ecosistemica

Elementi di elevata vulnerabilità

Varchi di permeabilità residuale da salvaguardare

Ambiti di indirizzo per le reti locali

Elementi di connessione ad ulteriore supporto per le reti locali

Elementi lineari e puntuali di elevato valore

Aree interesse naturalistico in ambito pianiziale
Aree interesse naturalistico in ambito pianiziale
Zone umide e aree palustri
Geositi
Corsi d'acqua di rilievo idrobiologico
Corpi idrici superficiali



PIANO DELLA RISERVA NATURALE STAGNI DI LUNGAVILLA

TAVOLA DI PIANO

Tavola

3

Vincoli e tutele naturalistiche:
- Rete Ecologica Regionale (RER)
- Rete Ecologica Provinciale (REP)

Al sensi dell'allegato 1 alla DGR 4598/2015 e della DCR 16/2010
Scala 1:5.000 - 1:2.000

SINDACO
dott. Andrea Dagnoli

SEGRETERARIO
dott. Roberto Barilli

TECNICO
geom. Maria Assunta Brusa

PROGETTISTI
dott. arch. Mario Rocchetti

COLLABORATORI
dott. ing. Maurizio Rocchetti
geom. Mauro Scano

STUDI NATURALISTICI
dott. Riccardo Reggiani